

A,B-G'

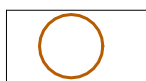
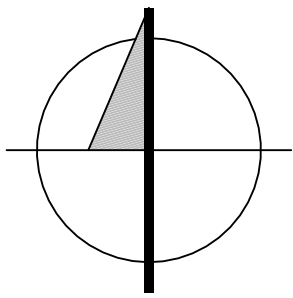
Granica opracowania objętego wnioskiem o pozwolenie na budowę. Część działki 1660/7 obręb Radzyń Miasto



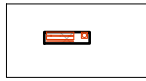
układ drogowy
projektowane ścieżki i place ogrodowe



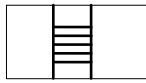
projektowane opaski ze żwiru ceglanego



drobne formy architektoniczne
fontanna



projektowane ławki i kosze na śmieci



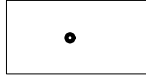
projektowany schody



projektowane tablice informacyjne



projektowane fundamenty pod przyszłe rzeźby



komora do likalizacji sterowników pod przyszłe nawadnianie

Pracownia Projektowania Przestrzennego
05-502 Piaseczno ul. Lechitów 3 tel: 606794439

Rewaloryzacja zabytkowego parku w zespole pałacowo-parkowym w Radzynie Podlaskim obejmująca: budowę alejek parkowych, fontanny, małej architektury parkowej, oświetlenia, monitoringu, przyłącza wod-kan, rozbiórki szaletu, ścieżek parkowych, latarni, oraz zakładanie i pielęgnację zieleni na części działki nr ew. 1660/7 obręb Radzyń Miasto w miejscowości Radzyń Podlaski

Projekt komunikacji i drobnych form architektonicznych

LUTY 2025	1:500
BRANŻA ARCHITEKTURA	nr rys. PW-1
FAZA PROJEKT WYKONAWCZY	

AUTORZY
mgr inż. arch. Przemysław Galach nr upr. GP 7342/29/44/91
OPRACOWAŁ
mgr inż. arch.kraj. Dorota Pape WKZ 205

INWESTOR
Miasto Radzyń Podlaski
ul. Warszawska 32, 12-300 Radzyń Podlaski